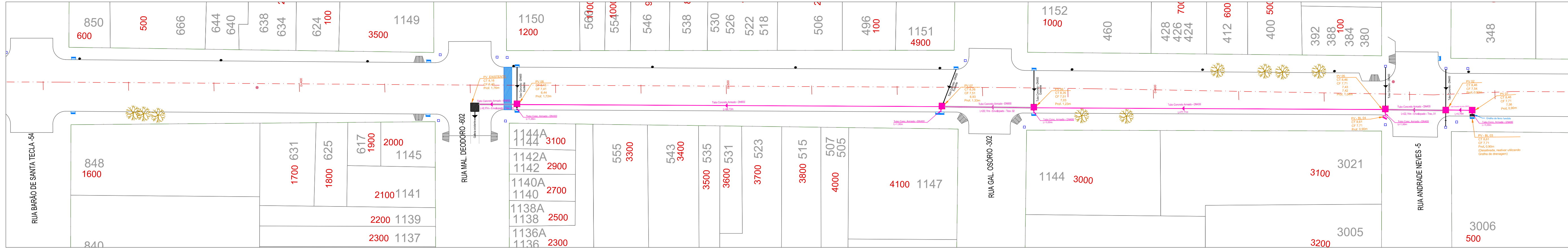
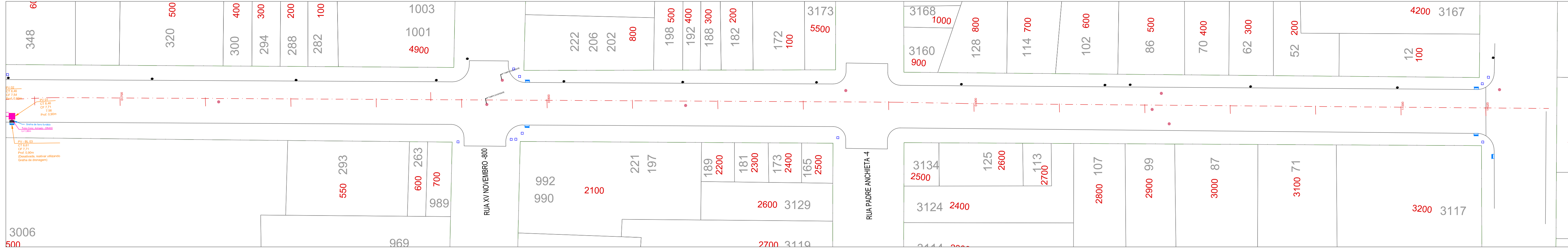


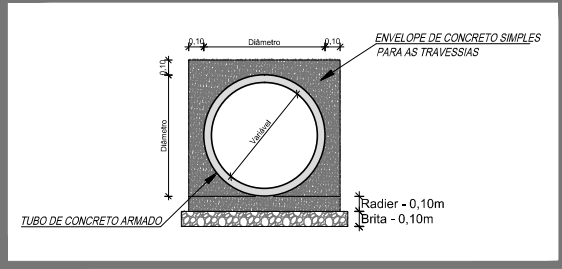
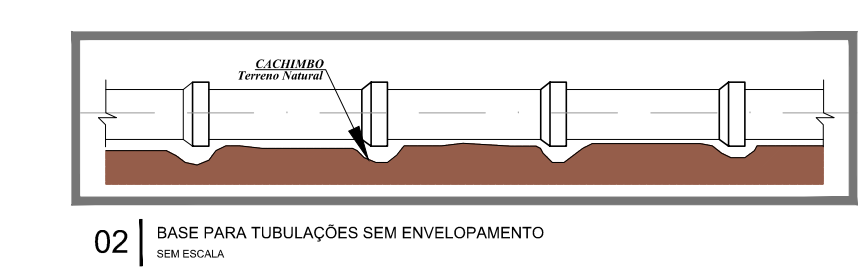
PLANTA BAIXA - TRECHO 1
ESC. 1:500



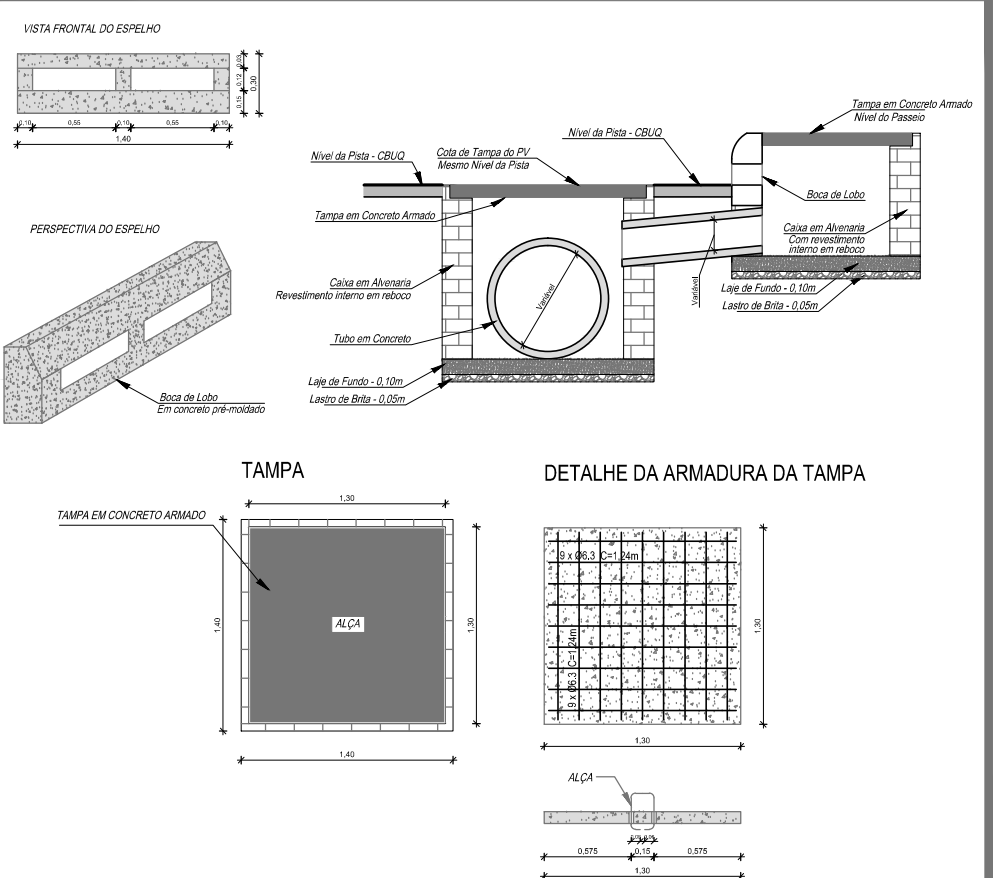
PLANTA BAIXA - TRECHO 2
ESC. 1:500



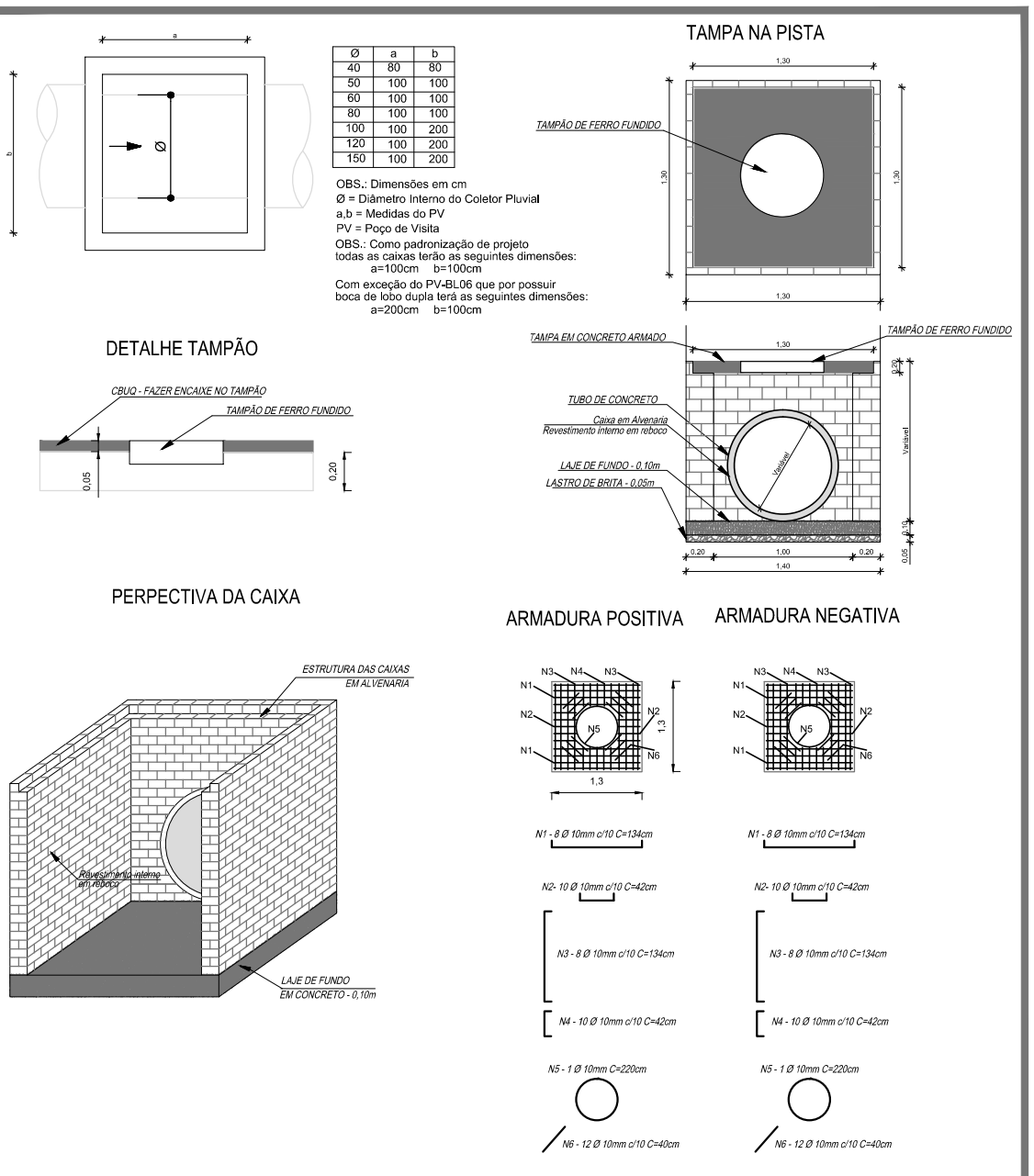
PLANTA BAIXA - TRECHO 3
ESC. 1:500



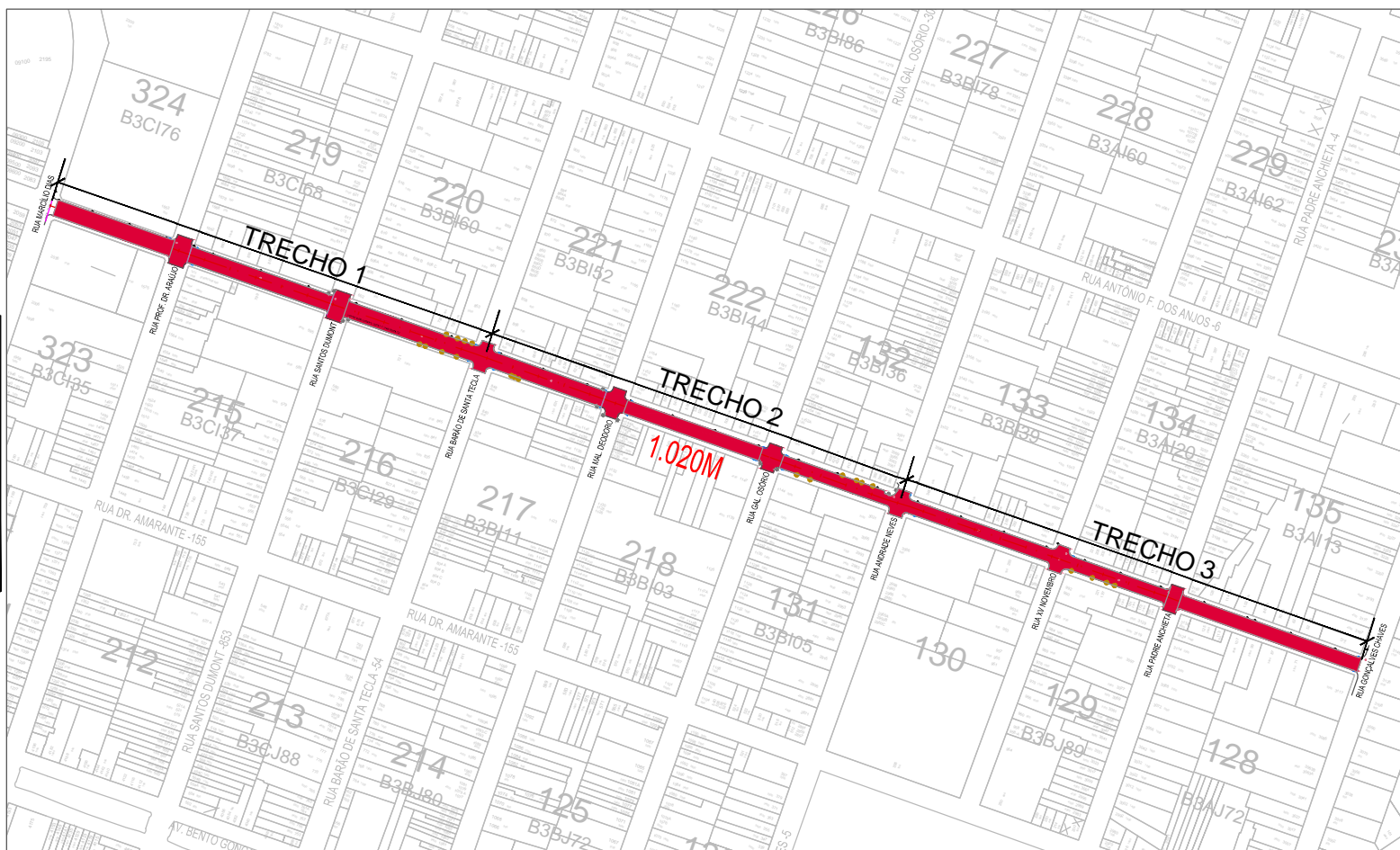
- LEGENDA:**
- Rede existente
 - Rede projetada
 - Boca de lobo existente
 - Boca de lobo projetada
 - Poço de visita projetado



03 | DETALHE BOCA DE LOBO - TAMPA E ESPELHO
SEM ESCALA



04 | DETALHE CAIXA COLETORA - ALVENARIA DE TIJOLOS E TAMPA EM CONCRETO COM TAMPAO DE FERRO FUNDIDO
SEM ESCALA



PLANTA DE SITUAÇÃO
ESC.: 1/5000

vamos
compartilhar
a cidade

PREFEITURA

**PAVIMENTAÇÃO - RUA
PADRE FELÍCIO**

DIREITOS AUTORAIS RESERVADOS. PROIBIDA A REPRODUÇÃO TOTAL OU PARCIAL DESTES DESENHOS SEM O EXPRESSO CONSENTIMENTO DO PROPRIETÁRIO

TÍTULO DO DESENHO			
PROJETO DE DRENAGEM			
PLANTA DE SITUAÇÃO, PLANTA BAIXA E DETALHAMENTO		PRANCHAS	01/02
ESCALA: INDICADA			
MUNICÍPIO	ESTADO		
PELOTAS	RIO GRANDE DO SUL		
COORDENADOR			
RUA DOUTOR PADRE FELÍCIO			
ENTRE MARCÍLIO DIAS E GONÇALVES CHAVES			
CÓDIGO DO DESENHO	NÚMERO DA REVISÃO	DATA	
02		28/10/2021	

Rua Menna Barreto, 752 - Pelotas/RS
Fone: (51) 33191350 - (51) 33191353
Email: seplag@pelotas.rs.gov.br

ARQ. JULIANA ROCHA DA CUNHA
ARQUITETA E URBANISTA CREA 163790

SECRETARIA DE
PLANEJAMENTO E GESTÃO

Pelotas

vamos
compartilhar
a cidade